

718000

719000

720000

721000



Direction  
Départementale  
des Territoires  
et de la Mer du Nord  
D.D.T.M 59

Service Urbanisme et Connaissances des Territoires  
Pôle Gestion et valorisation des données

### P.E.B

Plan d'Exposition au Bruit

commune de


## MARQUETTE-EN-OSTREVENT

### Légende

#### Infrastructure

 Route Départementale

#### Secteur bruit routes

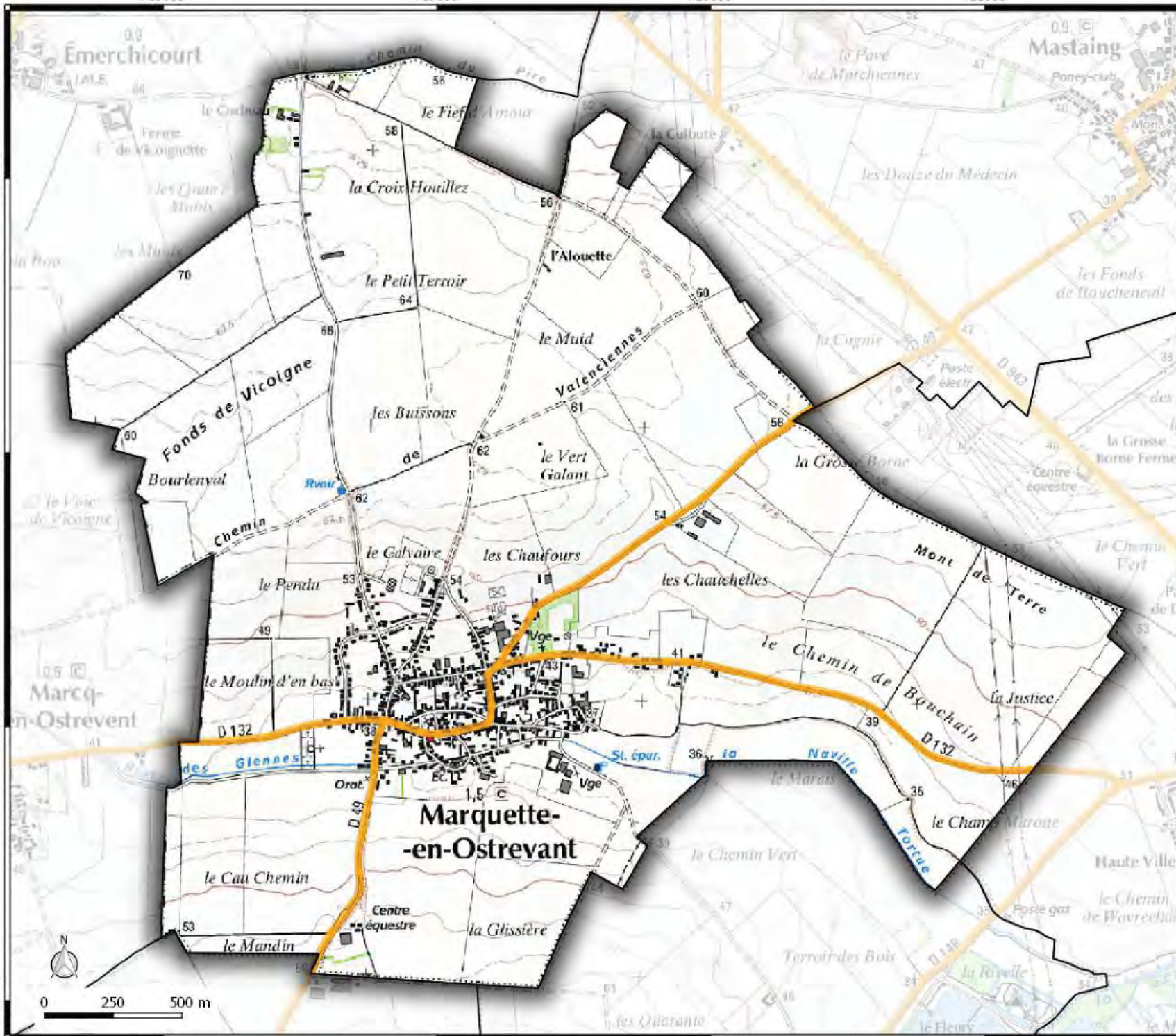
 65 < Jour db (A) < 70

7023000

7022000

7021000

7020000





718000

719000

720000

721000



Direction  
Départementale  
des Territoires  
et de la Mer du Nord  
D.D.T.M 59

Service Urbanisme et Connaissances des Territoires  
Pôle Gestion et valorisation des données

# ZONAGE ARCHEOLOGIQUE

commune de  
**MARQUETTE-EN-  
OSTREVANT**

## Légende

Contour communes

### Seuil de consultation :

Saisne Systématique

Saisne Seuil 500 m2

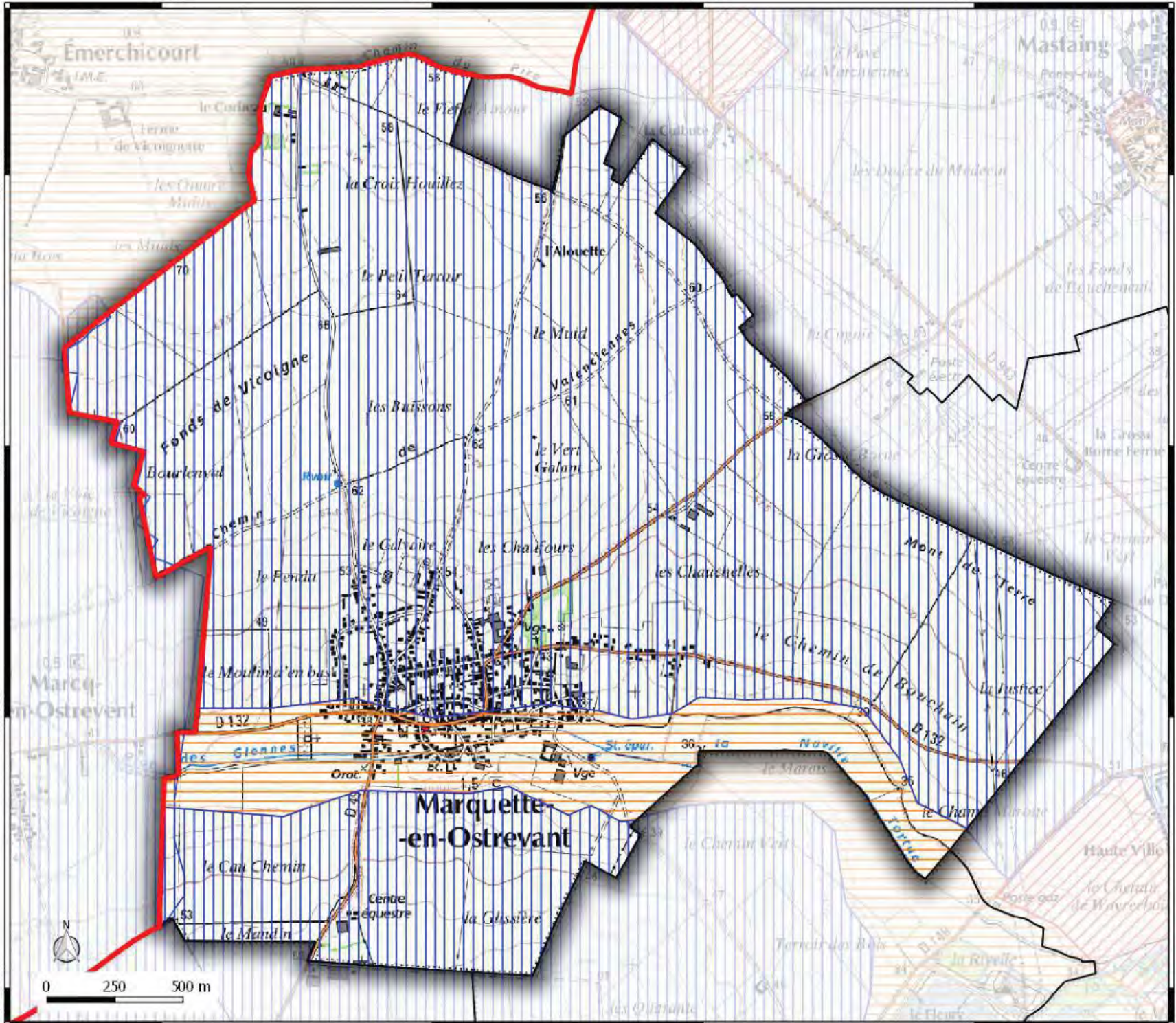
Saisne Seuil 5000 m2

7023000

7022000

7021000

7020000



0 250 500 m

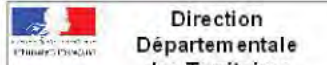


718000

719000

720000

721000




Direction  
Départementale  
des Territoires  
et de la Mer du Nord  
D.D.T.M 59

Service Urbanisme et Connaissances des Territoires  
Pôle Gestion et valorisation des données

# Zone de prudence autour des lignes électriques commune de **MARQUETTE-EN- OSTREVANT**

## Légende

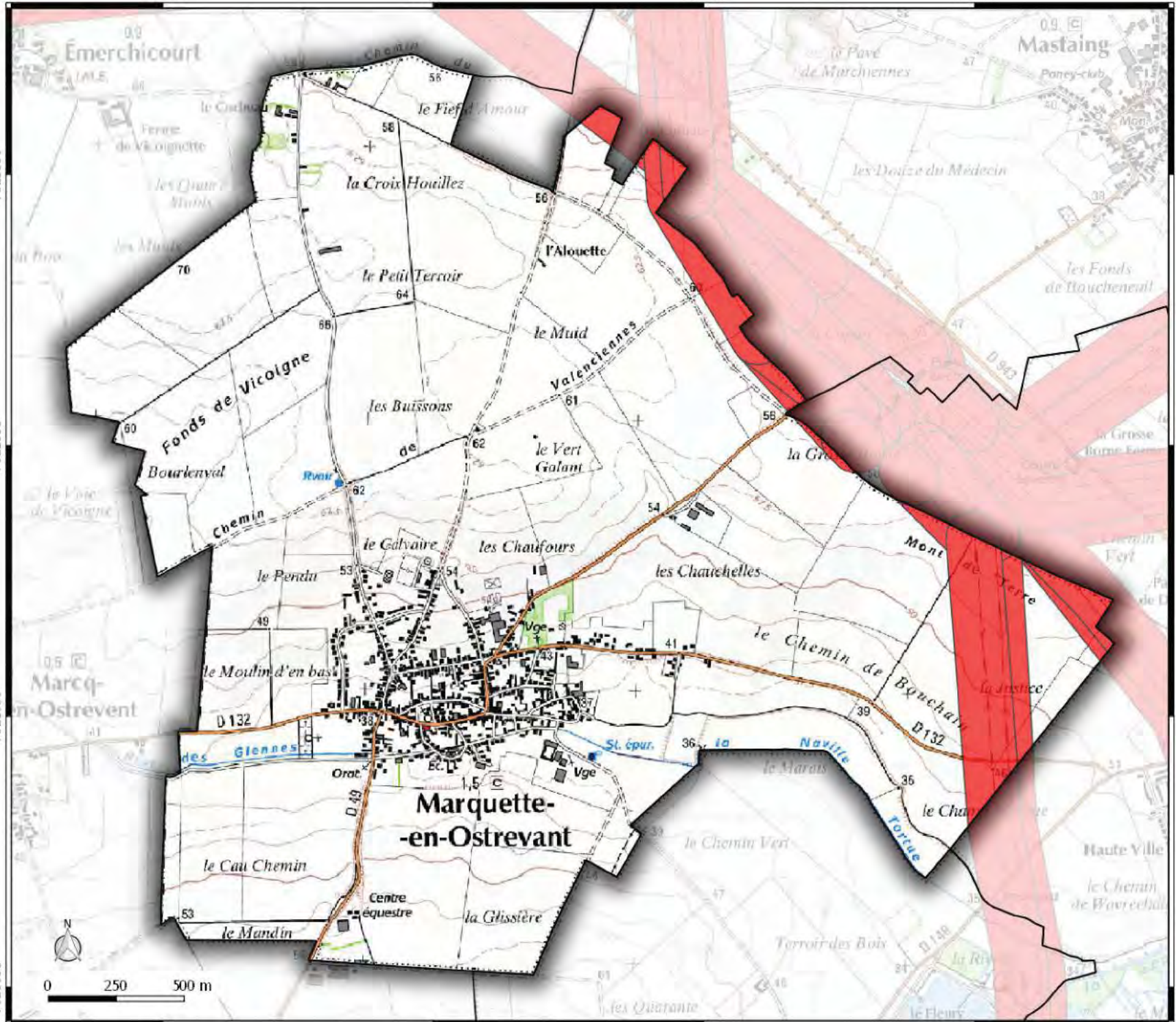
 Emprise Zone de prudence  
autour des lignes électriques

7023000

7022000

7021000

7020000



0 250 500 m