



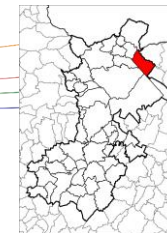
# PLAN LOCAL D'URBANISME INTERCOMMUNAL

## Cahier de Protection du Patrimoine Architectural, Urbain et Paysager



PSR n°02 – Bruille-Saint-Amand

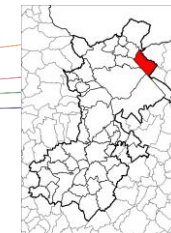
Pièce n° 4-C-2

**Approbation du Projet PLUi du 18 janvier 2021**






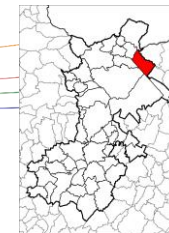
COMMUNE DE BRUILLE-SAINT-AMAND

N° Identifiant	Patrimoine bâti concerné par la protection	Localisation	Éléments à protéger	Photo
1	Eglise Notre-Dame	Rue Jules Guesde	L'ensemble du bâtiment	 <p data-bbox="1415 821 1639 845">Photo PNR Scarpe-Escaut</p>
2	Mémorial Anciens 43 <sup>ème</sup> RI	Rue du Colonel Veyrier du Muraud	L'ensemble du bâtiment	 <p data-bbox="1326 1149 1729 1171">Photo PNR Scarpe-Escaut</p>





COMMUNE DE BRUILLE-SAINT-AMAND

3	Chapelle Notre-Dame de Malaise	Rue Henri Durre	L'ensemble du bâtiment	 <p>Photo PNR Scarpe-Escaut</p>
4	Eglise Saint-Maurice	Rue de l'Eglise	L'ensemble du bâtiment	 <p>Photo PNR Scarpe-Escaut</p> <p>Photo PNR Scarpe-Escaut</p>
5	Monuments aux morts	Bourg	L'ensemble du bâtiment	 <p>Photo PNR Scarpe-Escaut</p>



COMMUNE DE BRUILLE-SAINT-AMAND

6	Chapelle Saint-Roch	Rue Berthelot	L'ensemble du bâtiment	 <p>Photo PNR Scarpe-Escaut</p>
7	Maison d'angle	269 rue Berthelot	Les extensions du bâtiment	 <p>Photo PNR Scarpe-Escaut</p>