



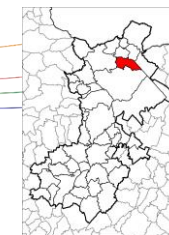
PLAN LOCAL D'URBANISME INTERCOMMUNAL

Cahier de Protection du Patrimoine Architectural, Urbain et Paysager



PSR n°02 - Nivelles

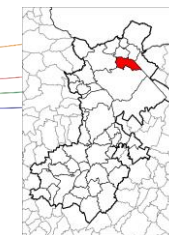
Pièce n° 4-C-2

Approbation du Projet PLUi du 18 janvier 2021





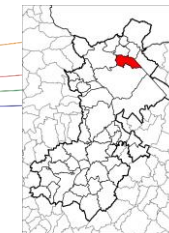
COMMUNE DE NIVELLE

N° Identifiant	Patrimoine bâti concerné par la protection	Localisation	Éléments à protéger	Photo
1	Chapelle Christ-en-Croix	Intersection entre la Rue des Fossés et la Rue de l'Eglise	L'ensemble du bâtiment	 <p>Photo PNR Scarpe-Escaut 2011</p>
2	Chapelle à la Vierge	Rue de Hauterive	L'ensemble du bâtiment	 <p>Photo PNR Scarpe-Escaut 2011</p>





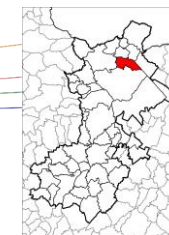
COMMUNE DE NIVELLE

3	Chapelle de Saint-André	Rue d'en Bas	L'ensemble du bâtiment	 <p data-bbox="1518 660 1749 683">Photo PNR Scarpe-Escaut 2011</p>
4	Blockhaus	Rue de la Chasse	L'ensemble du bâtiment	
5	Eglise Sainte-Madeleine	Rue de l'Eglise	L'ensemble du bâtiment	 <p data-bbox="1518 1035 1749 1054">Photo PNR Scarpe-Escaut 2011</p>
6	Casemate datant du 2 ^{ème} quart du 20 ^{ème} siècle	Rue Honorine Hennebicq	L'ensemble du bâtiment	



COMMUNE DE NIVELLE


<p>7</p>	<p>Maison de maître datant du 1^{er} quart du 20^{ème} siècle</p>	<p>760 rue de Cavenne</p>	<p>L'ensemble du bâtiment</p>	 <p>Photo PNR Scarpe-Escaut 2011</p>
<p>8</p>	<p>Chapelle de la ferme de Cavenne</p>	<p>Rue Paul Dutrieux</p>	<p>L'ensemble du bâtiment</p>	 <p>Photo PNR Scarpe-Escaut 2011</p>
<p>9</p>	<p>Monument aux morts datant du 1^{er} quart du 20^{ème} siècle</p>	<p>Rue de l'Eglise</p>	<p>L'ensemble du bâtiment</p>	 <p>Photo PNR Scarpe-Escaut 2011</p>



PSR N°02

PATRIMOINE BÂTI ET NATUREL PROTEGE AU TITRE DE L'ARTICLE L.151-19 DU CODE DE L'URBANISME

COMMUNE DE NIVELLE

<p>10</p>	<p>Moulin</p>	<p>725 rue Vastesaeger</p>	<p>L'ensemble du bâtiment</p>	 <p>Photo PNR Scarpe-Escaut 2011</p>
------------------	---------------	--------------------------------	-------------------------------	---