



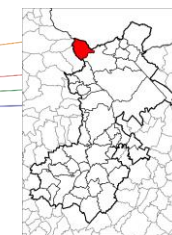
PLAN LOCAL D'URBANISME INTERCOMMUNAL

Cahier de Protection du Patrimoine Architectural, Urbain et Paysager






PSR n°02 - Rumegies

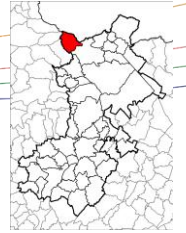
Pièce n° 4-C-2

Approbation du Projet PLUi du 18 janvier 2021



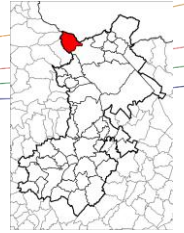
COMMUNE DE RUMEGIES

N° Identifiant	Patrimoine concerné par la protection	Localisation	Eléments à protéger	Photo
1	Chapelle Notre Dame de Grâces datant de 1886	160 rue Delannoy	Ensemble du bâtiment	 
2	Chapelle Notre Dame des Victoires datant de 1870	352 rue de la Caisse	Ensemble du bâtiment	
3	Chapelle Notre Dame de Lourdes datant de 1883	643 rue Molière	Ensemble du bâtiment	 





COMMUNE DE RUMEGIES

<p>4</p>	<p>Chapelle Notre Dame de Montserrat datant de 1897</p>	<p>Chemin des trois magots</p>	<p>Ensemble du bâtiment</p>	
<p>5</p>	<p>Chapelle Notre Dame des sept douleurs datant de 1906</p>	<p>402 rue de Belzinois</p>	<p>Ensemble du bâtiment</p>	
<p>6</p>	<p>Eglise Saint-Brice</p>	<p>Rue de l'Eglise</p>	<p>Ensemble du bâtiment</p>	



COMMUNE DE RUMEGIES

7	Mairie	95 rue Alexandre Dubois	Ensemble du bâtiment correspondant à l'ancien presbytère	
8	Médiathèque	95 rue Alexandre Dubois	Ensemble du bâtiment correspondant à une ancienne ferme	
9	Square du Souvenir et de la mémoire	Rue de l'Eglise	Le monument de guerre de 1870 ; le monument de la première guerre mondiale ; le monument de la deuxième guerre mondiale ; le monument de la guerre d'Algérie et la stèle d'Angèle Lecat	