



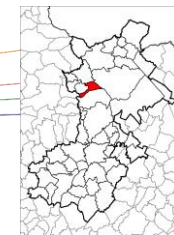
PLAN LOCAL D'URBANISME INTERCOMMUNAL

Cahier de Protection du Patrimoine Architectural, Urbain et Paysager

PSR n°03 - Millonfosse

Pièce n° 4-C-2



Approbation du Projet PLUi du 18 janvier 2021

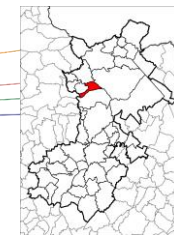


PSR N°03





PATRIMOINE BÂTI ET NATUREL PROTEGE AU TITRE DE L'ARTICLE L.151-19 DU CODE DE L'URBANISME

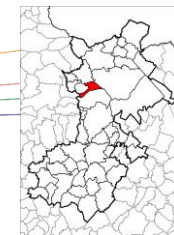
COMMUNE DE MILLONFOSSE

N° Identifiant	Patrimoine bâti concerné par la protection	Localisation	Eléments à protéger	Photo
1	Chapelle	Rue de la Vallée	L'ensemble du bâtiment	 <p data-bbox="1415 820 1644 847">Photo PNR Scarpe-Escaut 2018</p>
2	Pont Marcel	Route de Bousignies	L'ensemble du bâtiment	 <p data-bbox="1415 1150 1644 1171">Photo PNR Scarpe-Escaut 2018</p>







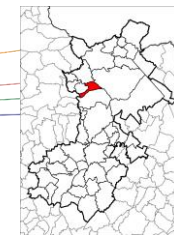
COMMUNE DE MILLONFOSSE

<p>3</p>	<p>Ancienne Mairie et Calvaire</p>	<p>Rue Roger Salengro/Rue Henri Barbusse</p>	<p>L'ensemble du bâtiment</p>	 <p>Photo PNR Scarpe-Escaut 2010</p>	 <p>Photo PNR Scarpe-Escaut 2010</p>
<p>4</p>	<p>Maison élémentaire</p>	<p>Rue du Petit Cataine</p>	<p>La grange et la remise</p>	 <p>Photo PNR Scarpe-Escaut 2010</p>	
<p>5</p>	<p>Maison élémentaire</p>	<p>Rue du Petit Cataine</p>	<p>Le bardage en bois et les volets en bois</p>	 <p>Photo PNR Scarpe-Escaut 2010</p>	



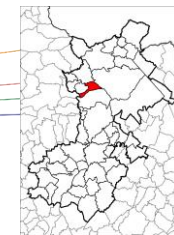
COMMUNE DE MILLONFOSSE

6	Monument aux morts	Rue du 8 Mai 1945	L'ensemble du bâtiment	 <p>Photo PNR Scarpe-Escaut 2010</p>
7	Mairie	75 route de Hasnon	Le cordon, le toit débordant et l'arc plein cintre baies ciment	 <p>Photo PNR Scarpe-Escaut 2018</p>
8	Gare	25 rue du 8 Mai 1945	Le Chéneau, la corniche, la brique orange et le linteaux IPN	 <p>Photo PNR Scarpe-Escaut 2010</p>  <p>Photo PNR Scarpe-Escaut 2010</p>



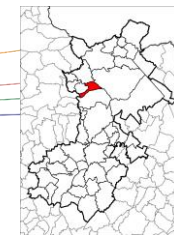
COMMUNE DE MILLONFOSSE

<p>9</p>	<p>Brasserie du Ramponneau</p>	<p>1 Route de Bousignies</p>	<p>L'ensemble du bâtiment</p>	 <p>Photo PNR Scarpe-Escaut 2018</p>	 <p>Photo PNR Scarpe-Escaut 2018</p>
----------	--------------------------------	------------------------------	-------------------------------	---	---



COMMUNE DE MILLONFOSSE

N° Identifiant	Patrimoine naturel concerné par la protection	Localisation	Éléments à protéger	Photo
A	Chemin	Rue du Bois Delpierre	Chemin Pavé faisant la liaison douce entre Millonfosse et Bousignies	
B	Chemin	Briolle	Chemin de halage faisant la liaison douce vers Warlaing	
C	Embarcadère	Petit Hasnon	L'élément dans son ensemble	
D	Quai	Petit Hasnon	L'élément dans son ensemble	
E	Voie ferrée	Rue du Huit Mai	L'ancienne voie ferrée constituant un chemin de randonnée	
F	Chemin	Route d'Hasnon	Chemin de halage faisant la liaison avec la Route d'Hasnon (pont à créer)	
G	Mare	Rue Salengro	L'élément dans son ensemble	
H	Chemin	A la limite entre Millonfosse et Rosult	Chemin de Couturelle – liaison douce	
I	Vergers		L'élément dans son ensemble	



COMMUNE DE MILLONFOSSE

J	Fossés	Arche Chloé	L'élément dans son ensemble	
---	--------	-------------	-----------------------------	--