



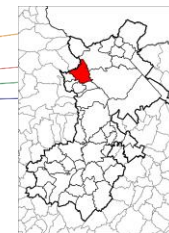
PLAN LOCAL D'URBANISME INTERCOMMUNAL

Cahier de Protection du Patrimoine Architectural, Urbain et Paysager



PSR n°03 - Rosult

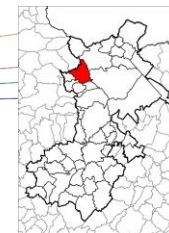
Pièce n° 4-C-2

Approbation du Projet PLUi du 18 janvier 2021



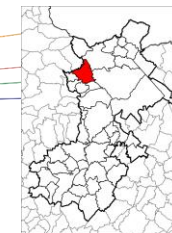
COMMUNE DE ROSULT

N° Identifiant	Patrimoine bâti concerné par la protection	Localisation	Eléments à protéger	Photo
1	Chapelle de la Très Sainte Vierge datant de 1880	Rue de la Caterie	L'ensemble du bâtiment	
2	Chapelle Notre-Dame de Lourdes datant du 19 ^{ème} siècle	Rue des Rosiers	L'ensemble du bâtiment	






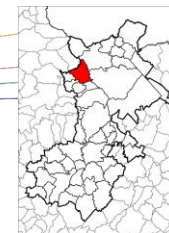
COMMUNE DE ROSULT

3	Chapelle Notre Dame de Bon Secours datant de 1880	Rue de la Cloyère	L'ensemble du bâtiment			
4	Chapelle Notre Dame de Bon Secours	Rue Paul Delannoy	L'ensemble du bâtiment			
5	Chapelle de la Vierge à l'enfant	59 Rue Monique et Nicole Liesse	L'ensemble du bâtiment			



COMMUNE DE ROSULT

6	Calvaire en Chapelle datant du 19 ^{ème} siècle	Rue du Capitaine Deken	L'ensemble du bâtiment	
7	Chapelle Notre Dame de Lourdes datant de 1861	Rue du Grand Rosult	L'ensemble du bâtiment	
8	Chapelle Saint-Joseph datant du 20 ^{ème} siècle	Rue du Plaquenard	L'ensemble du bâtiment	

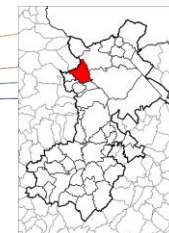


PSR N°03

PATRIMOINE BÂTI ET NATUREL PROTEGE AU TITRE DE L'ARTICLE L.151-19 DU CODE DE L'URBANISME

COMMUNE DE ROSULT

<p>9</p>	<p>Chapelle Notre Dame de Bon Secours datant de 1870</p>	<p>Rue Adèle Wion</p>	<p>L'ensemble du bâtiment</p>			
<p>10</p>	<p>Chapelle Saint-Druon</p>	<p>190 Rue du Général Leclerc</p>	<p>L'ensemble du bâtiment</p>			
<p>11</p>	<p>Chapelle Notre Dame de Bon Secours datant de 1800</p>	<p>Rue du Fayt</p>	<p>L'ensemble du bâtiment</p>			

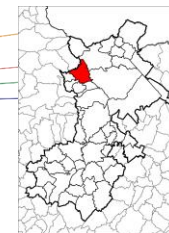


PSR N°03

PATRIMOINE BÂTI ET NATUREL PROTEGE AU TITRE DE L'ARTICLE L.151-19 DU CODE DE L'URBANISME

COMMUNE DE ROSULT

<p>12</p>	<p>Chapelle Notre Dame Auxiliatrice datant du 19^{ème} siècle</p>	<p>Rue du Capitaine Deken</p>	<p>L'ensemble bâtiment</p>	
<p>13</p>	<p>Chapelle Saint-Roch datant du 19^{ème} siècle</p>	<p>Rue des Censes</p>	<p>L'ensemble du bâtiment</p>	
<p>14</p>	<p>Maison</p>	<p>164 rue Paul Delannoy</p>	<p>L'ensemble du bâtiment</p>	



COMMUNE DE ROSULT

N° Identifiant	Patrimoine naturel concerné par la protection	Localisation	Éléments à protéger	Photo
A	Arbre Remarquable	Rue du Capitaine Deken	Tilleul	
B	Arbre Remarquable	Rue des Censes	Hêtre Pleureur	
C	Arbre Remarquable	Rue des Censes	Hêtre Pleureur	
	Étang – Place verte	Place verte	L'ensemble formant le fonds de parcelle avec l'étang de Musy	