



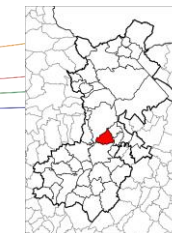
PLAN LOCAL D'URBANISME INTERCOMMUNAL

Cahier de Protection du Patrimoine Architectural, Urbain et Paysager

PSR n°04 - Haveluy

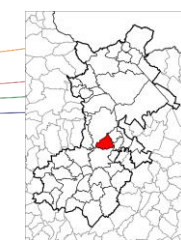
Pièce n° 4-C-2

Approbation du Projet PLUi du 18 janvier 2021



COMMUNE DE HAVELUY



N° Identifiant	Patrimoine bâti concerné par la protection	Localisation	Éléments à protéger	Photo
1	Ancienne Gare et Restaurant	Place des Patriotes	L'ensemble du bâtiment	
2	Ferme Desforges	42, rue Ferrer	L'ensemble du bâtiment	
3	Ferme Oliviez	44, rue Ferrer	L'ensemble du bâtiment	

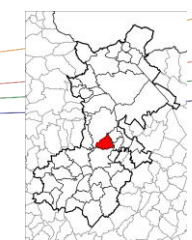


PSR N°04

PATRIMOINE BÂTI ET NATUREL PROTEGE AU TITRE DE L'ARTICLE L.151-19 DU CODE DE L'URBANISME

COMMUNE DE HAVELUY

4	Mairie	Place Auguste Lainelle	L'ensemble du bâtiment	
5	Service Technique	Rue Denis Marissel	L'ensemble du bâtiment	
6	Calvaire	Angle des rues du Marais et Ferrer	L'ensemble du bâtiment	



COMMUNE DE HAVELUY

<p>7</p>	<p>Espace Pierchon (ancien presbytère)</p>	<p>Rue Jean Jaurès</p>	<p>L'église et la salle communale</p>	
<p>8</p>	<p>Patrimoine UNESCO Dispensaire de la Société de Secours Minière</p>	<p>Rue Denis Marissel</p>	<p>L'ensemble du bâtiment</p>	