



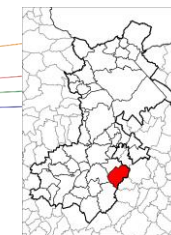
PLAN LOCAL D'URBANISME INTERCOMMUNAL

Cahier de Protection du Patrimoine Architectural, Urbain et Paysager



PSR n°04 - Thiant

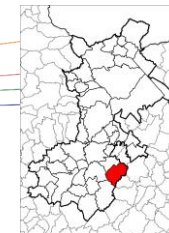
Pièce n° 4-C-2

Approbation du Projet PLUi du 18 janvier 2021




COMMUNE DE THIAN

N° Identifiant	Patrimoine bâti concerné par la protection	Localisation	Éléments à protéger	Photo
1	Chapelle	Rue Henri Barbusse	L'ensemble du bâtiment	
2	Château d'eau	Rue Henri Barbusse	L'ensemble du bâtiment	






COMMUNE DE THIANT

3	Chapelle	Rue du 19 Mars 1962	L'ensemble du bâtiment	
4	Eglise	Place de la République	L'ensemble du bâtiment	
5	Ferme	Rue Roger Salengro	L'ensemble du bâtiment	



COMMUNE DE THIAINT



6	Mairie	Place de la République	L'ensemble du bâtiment		
7	Ferme Dupont	13/13B rue Gustave Delory	L'ensemble du bâtiment		
8	Ferme Bottin	17 rue Lucien Gustin	L'ensemble du bâtiment		



PSR N°04

PATRIMOINE BÂTI ET NATUREL PROTEGE AU TITRE DE L'ARTICLE L.151-19 DU CODE DE L'URBANISME

COMMUNE DE THIANT

9	Chapelle Louvière	Parcelle ZE21	La chapelle		
---	-------------------	---------------	-------------	---	---