



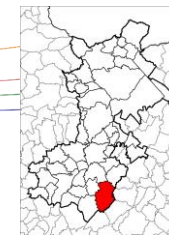
# PLAN LOCAL D'URBANISME INTERCOMMUNAL

## Cahier de Protection du Patrimoine Architectural, Urbain et Paysager



PSR n°05 - Haspres

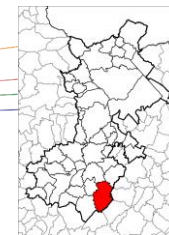
Pièce n° 4-C-2

**Approbation du Projet PLUi du 18 janvier 2021**



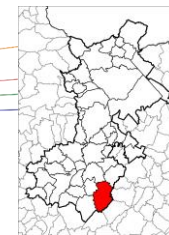
COMMUNE DE HASPRES

N° Identifiant	Patrimoine bâti concerné par la protection	Localisation	Éléments à protéger	Photo
1	Moulin	Rue de Thiant	L'ensemble du bâtiment	
2	Remparts	Ruelle des Remparts	L'ensemble du bâtiment	






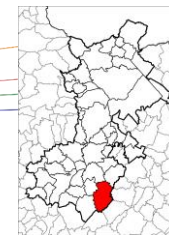
COMMUNE DE HASPRES

3	Entrée ancienne ferme (Ferme de Fleury)	Route de Fleury, Hameau du Fleury	L'ensemble du bâtiment	
4	Entrée de l'ancien couvent des Ursulines	Rue de Valenciennes	L'ensemble du bâtiment	
5	Ancienne Mairie	Rue Jean-Jaurès	L'ensemble du bâtiment	



COMMUNE DE HASPRES

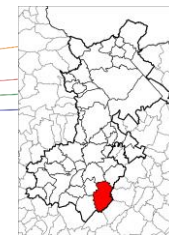
6	Maison des Tisserants	Rue de Valenciennes	L'ensemble du bâtiment	
7	Eglise Saint-Hugues et Saint-Achaire	6 Place de l'Abbaye	L'ensemble du bâtiment	
8	La Prévôté	9 Place de l'Abbaye	L'ensemble du bâtiment	






COMMUNE DE HASPRES

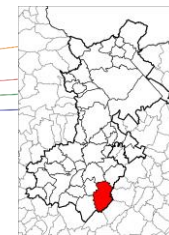
<p><b>9</b></p>	<p>Ancienne école des filles (Espace du Temps Libre)</p>	<p>7 et 7Bis Place de l'Abbaye (actuellement Rue Jean Jaurès)</p>	<p>La pierre d'Avesnes-le-Sec ; les boiseries et l'ancienne entrée de l'Abbaye.</p>		
<p><b>10</b></p>	<p>Monuments aux morts</p>	<p>5/7 rue Jean Jaurès</p>	<p>L'ensemble du bâtiment</p>		
<p><b>11</b></p>	<p>Calvaire</p>	<p>Rue de Valenciennes</p>	<p>L'ensemble du bâtiment</p>		







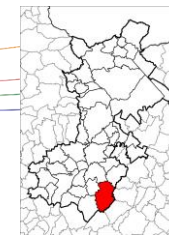
COMMUNE DE HASPRES

<p><b>12</b></p>	<p>Chapelle Notre-Dame de Lourdes</p>	<p>Rue Jules Boucly et Rue Jules Guesde</p>	<p>L'ensemble du bâtiment</p>			
<p><b>13</b></p>	<p>Chapelle Notre-Dame de Délivrance</p>	<p>Chemin de Cambrai , chemin du Cimetière York et Lancaster, rue Pierre Waldeck Rousseau prolongée</p>	<p>L'ensemble du bâtiment</p>			
<p><b>14</b></p>	<p>Chapelle Notre-Dame des Affligés</p>	<p>Route de Douchy-les-Mines, Hameau de Fleury, rue Arthur Brunet</p>	<p>L'ensemble du bâtiment</p>			



COMMUNE DE HASPRES

<p><b>15</b></p>	<p>Chapelle Notre-Dame de Foy</p>	<p>Route de Valenciennes</p>	<p>L'ensemble du bâtiment</p>			
<p><b>16</b></p>	<p>Chapelle Notre-Dame de Grâce</p>	<p>Angle Rue Lodieu et Rue Arthur Brunet</p>	<p>L'ensemble du bâtiment</p>			



N° Identifiant	Patrimoine naturel concerné par la protection	Localisation	Éléments à protéger	Photo
<b>A</b>	Chemin piétonnier	Entre l'EHPAD et l'école maternelle Henri Barbusse	Le chemin	
<b>B</b>	Parc piétonnier Henri Forget	Entre l'espace lériscolaire, l'école maternelle Henri Barbusse et l'école primaire Jules Ferry	Le parc	
<b>C</b>	Chemin piétonnier	Ruelle des remparts	Le chemin	
<b>D</b>	Chemin piétonnier	Entre la rue Waldeck Rousseau et la rue Desmoulins	Le chemin	
<b>E</b>	Chemin piétonnier	Entre la rue Desmoulins et la cité croizat	Le chemin	
<b>F</b>	Espace Chico Mendes	Sortie du village en direction de Villers en Cauchies	Le parc sylvicole composé de plantations d'arbres et d'une mare biodiversité	