



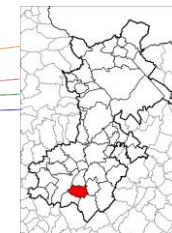
PLAN LOCAL D'URBANISME INTERCOMMUNAL

Cahier de Protection du Patrimoine Architectural, Urbain et Paysager



PSR n°07 – Lieu-Saint-Amand

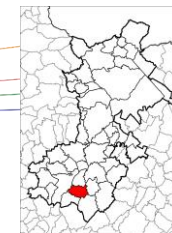
Pièce n° 4-C-2

Approbation du Projet PLUi du 18 janvier 2021





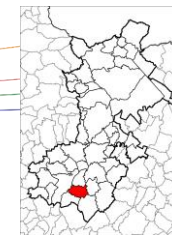
COMMUNE DE LIEU-SAINT-AMAND

N° Identifiant	Patrimoine bâti concerné par la protection	Localisation	Éléments à protéger	Photo
1	Eglise	Rue de l'église	L'ensemble du bâtiment	
2	Chapelle	Rue du Maréchal Foch	L'ensemble du bâtiment	




COMMUNE DE LIEU-SAINT-AMAND

3	Chapelle	Rue du Croquet	L'ensemble du bâtiment			
4	Chapelle	Rue de l'église	L'ensemble du bâtiment			



COMMUNE DE LIEU-SAINT-AMAND

5	Chapelle	Rue Marcel Prouveut	L'ensemble du bâtiment			
---	----------	---------------------	------------------------	--	-------------------------------------------------------------------------------------	--

N° Identifiant	Patrimoine naturel concerné par la protection	Localisation	Eléments à protéger	Photo
	Haie	Rue de la Louvière	L'ensemble de la haie	
	Espace verts	Place de la Nation	La Place	