

**Commune de
HORDAIN
59313**

P.L.U.i - C.A.P.H

Plan Local d'Urbanisme Intercommunal de la communauté d'agglomération de la porte du Hainaut



**PLAN
1/1**

Document consultable
du Porteur à connaissance (P.A.C.)
de l'RTU 1
du Code de l'urbanisme

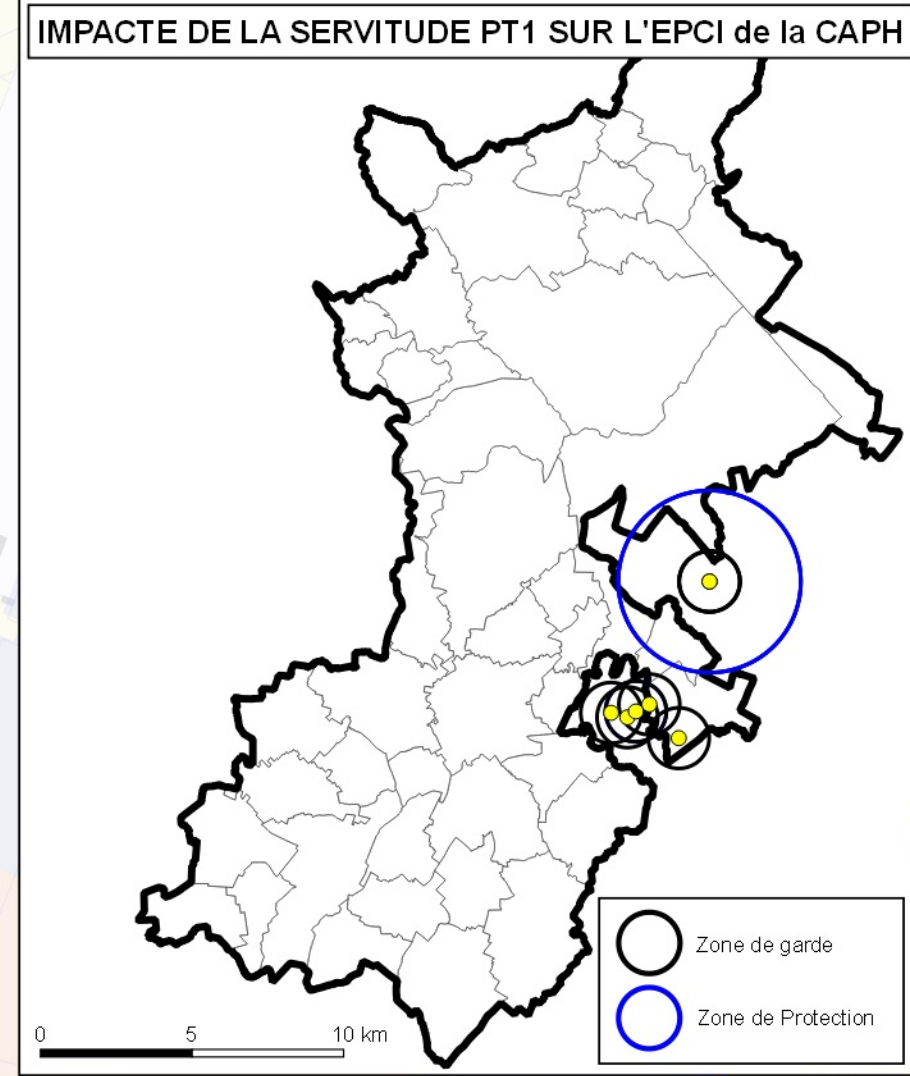
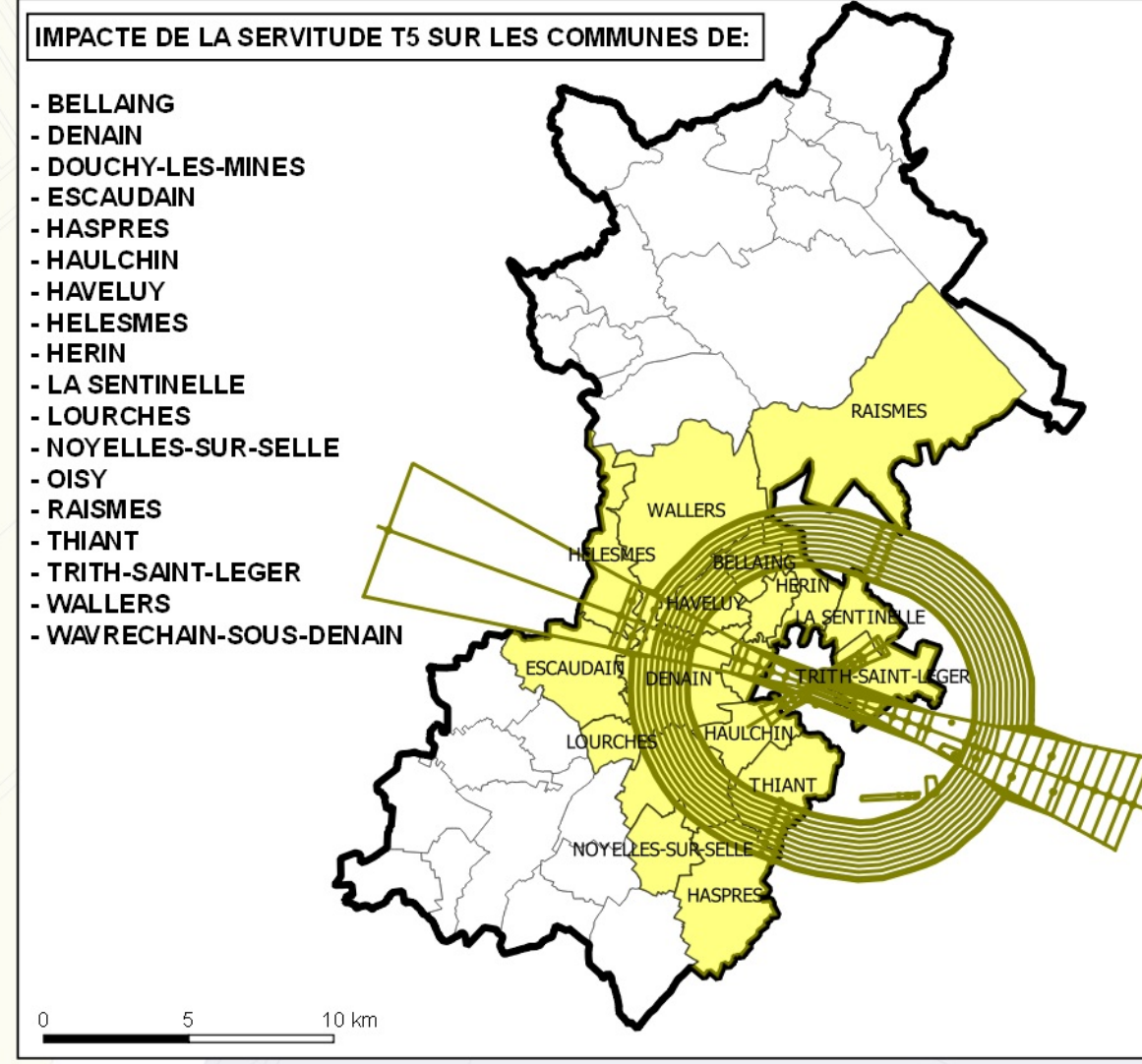
Servitudes d'Utilité Publique

**Direction Départementale
des Territoires
et de la Mer du Nord**

D.D.T.M 59

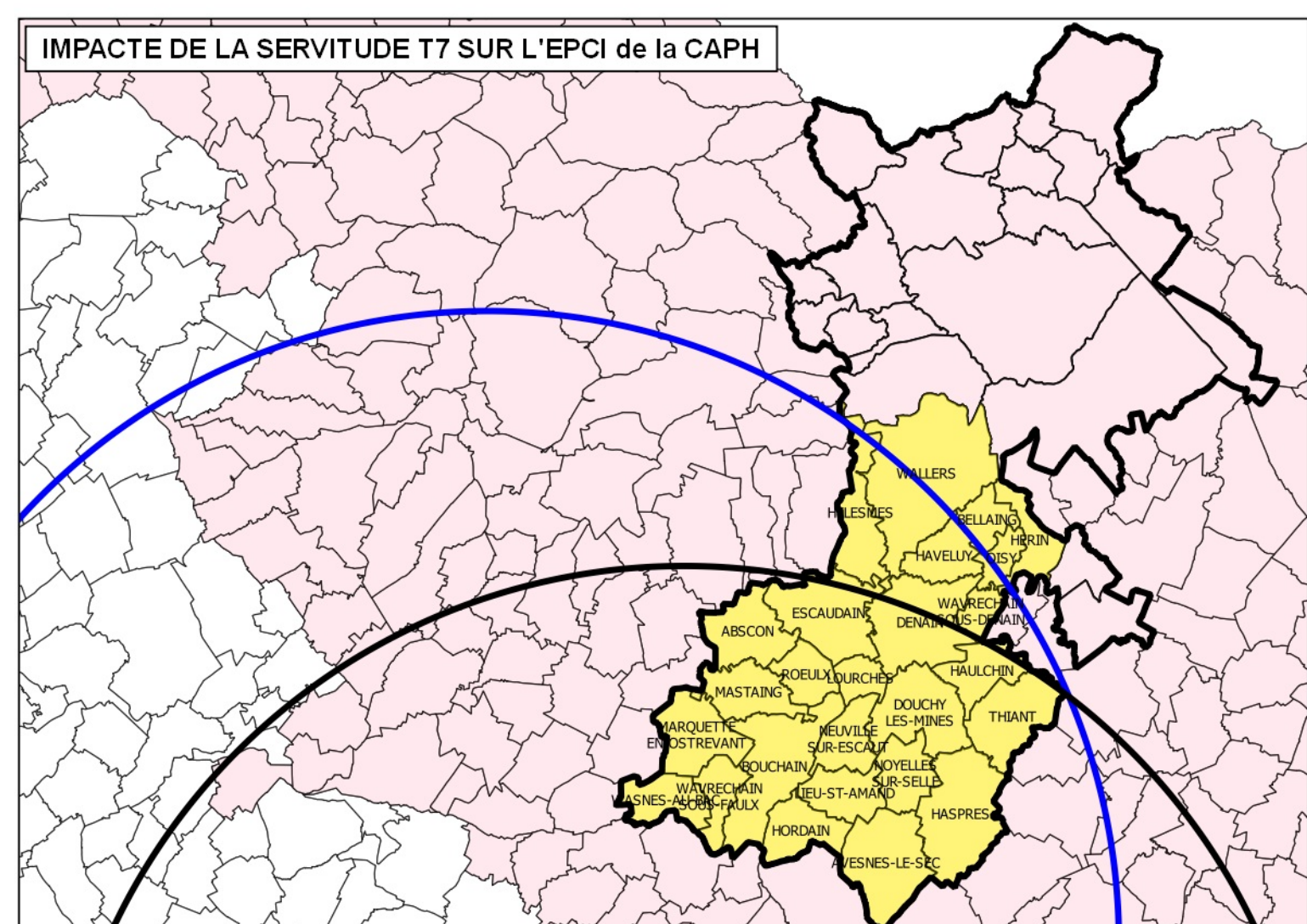
Type Procédure : Elaboration
Délibération du 19/10/2015

Date de mise à jour : Août 2016
Ref : Commune de HORDAIN (59313) - Carte
Servitudes up
Sources : Gestionnaires Servitudes
(c) Cadastre / P.I - Dgfp
Email : ddtm59@nord.gov.fr



LEGENDE

	Limites communales
	Parcelles
	Bati
	A4 - Protection des Cours d'eau non Domaniaux
	AC1 - Protection des Monuments Historiques (assiette)
AS1- Protection des Captages en Eau Potable	
	Périmètre de protection éloignée
	Périmètre de protection immédiate
	Périmètre de protection rapproché
	EL7 - Alignement
	EL11 - Interdiction d'Accès
	I3 - Protection des Canalisations de Transport de Gaz (Générateur)
	I3 - Protection des Canalisations de Transport de Gaz (zone de protection)
	I4 - Protection des Lignes Haute-Tension
	Transformateur
	Transformateur
T1 - Protection des Lignes Ferroviaires	
	T1 - Voie de service
	T1 - Voie ferrée principale
	T7 - Installations particulières à l'extérieur des zones de dégagement (Niergnies 24 kms)
	T7 - Installations particulières à l'extérieur des zones de dégagement (Epinoy 24 kms)
	INT1 - Cimetières civils et militaires
	INT1 - Zone de protection



Nota:
Pour plus d'informations concernant une servitude en particulier, vous pouvez consulter la réponse du contributeur concerné,
via notre site internet à l'adresse suivante:
<https://nord.gov.fr/Politiques-publiques/Amenagement-du-territoire-construction-et-logement/Les-documents-de-planification-de-niveau-communal-Plu-Pos-Carte-Communale/Porter-a-connaissance-Plu-Pos-Cc/Les-porter-a-connaissance-realises>
Ou contacter directement le gestionnaire.

